



Comité scientifique et de gestion de la Réserve Biologique Dirigée de la Maillouèyre



Réunion du 21 mars 2017
Salle de l'office intercommunal de
tourisme de Mimizan



Ordre du jour

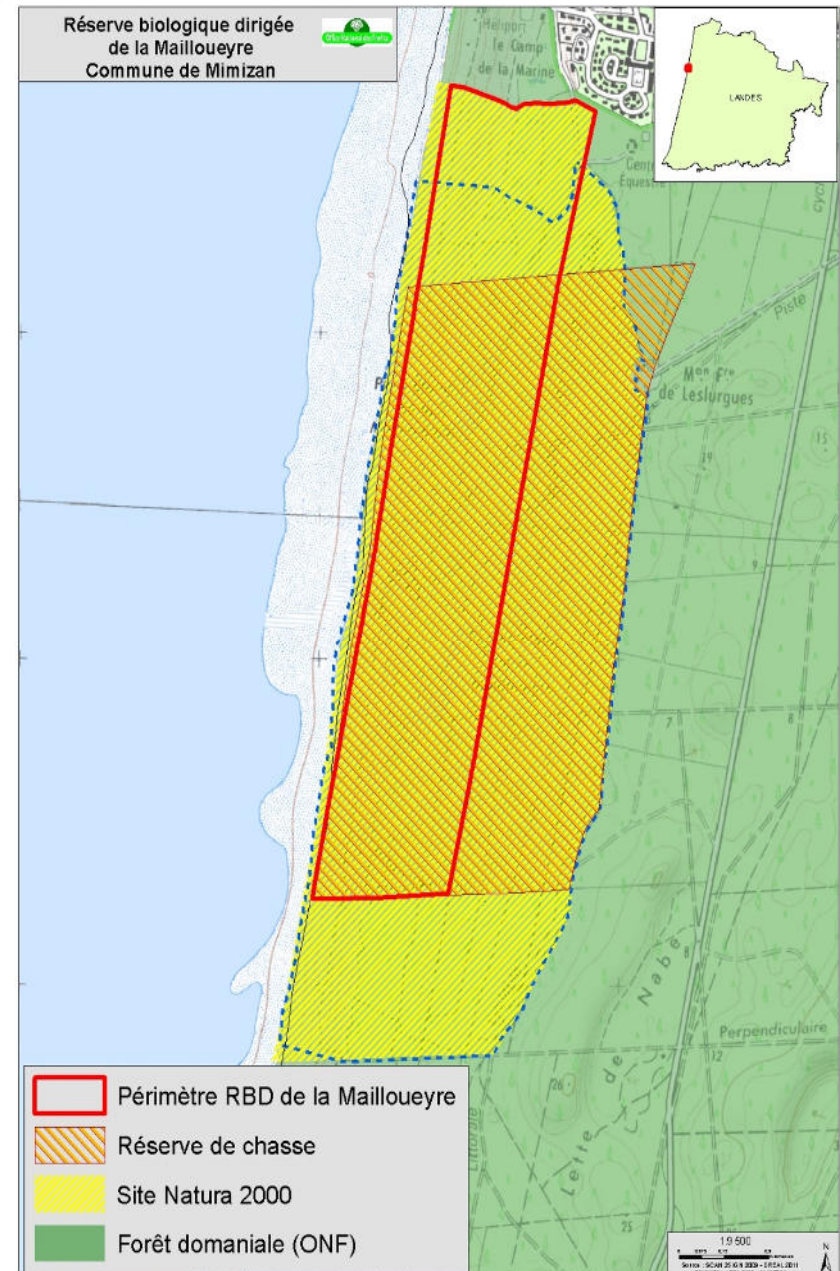
- Bilan d'activité 2016 et programmation 2017
- Focus sur l'animation du site
- Questions diverses



Rappel du contexte

- Forêt domaniale de Mimizan
- Surface : 114,27 ha
2,5 km de long
- Historique : exutoire du courant de Mimizan


- Contexte réglementaire :
 - ✓ Loi littoral
 - ✓ Site inscrit
 - ✓ Natura 2000
 - ✓ Réserve de chasse
 - ✓ Espace Boisé Classé
 - ✓ 2 ZNIEFF





Bilan d'activité 2016 et programmation 2017

Bilan 2016



Bilan téléchargeable sur le site internet :
<http://dune-littorale-aquitaine.n2000.fr/node/83>

3 grands axes du PG:

- * Conservation et restauration des milieux
- * Suivi de la biodiversité
- * Valorisation pédagogique, scientifique et partenariale



1- Conservation et restauration des milieux

➤ Lutte contre les invasives :

- ✓ Baccharis : arrachage manuel et mécanique en septembre, évacuation en octobre = **34 m³** (60m³ en 2015)

2017: idem / Suivi de l'évolution des populations

- ✓ Jussie : arrachage manuel en fin d'été, évacuation sur pare-feu = **6 m³** (10m³ en 2015)

2017: idem / Suivi de l'évolution des populations

- ✓ Cerisier noir : abattage et évacuation de **6 souches** en septembre

2017: idem / Suivi de l'évolution des populations



1- Conservation et restauration des milieux

➤ Travaux de réouverture :

- ✓ Débroussaillage des berges, mares et fossés comblés, plaques à reptiles...

2017: idem





1- Conservation et restauration des milieux

➤ Travaux pour favoriser des milieux ouverts

- ✓ Fauches de 0,5 ha de lette pour habitats lapins

2017: suivi de la population





1- Conservation et restauration des milieux

➤ Travaux pour favoriser des milieux ouverts

- ✓ Entretien des prairies: pâturage d'une prairie sub-humide et humide de 1, 2 ha par deux chevaux

2016: état des lieux flore-habitats avant pâturage

2017: suivi de la flore après pâturage



2- Suivi de la biodiversité

➤ Suivi de la faune :

- ✓ Reptiles et amphibiens : 10 sp (11 sp en 2014)
- ✓ Avifaune : 50 sp (16 sp en 2014)
- ✓ Micromammifères : 3sp (8 sp en 2010)
- ✓ Odonates : 13sp (15 sp en 2014)
- ✓ Lépidoptères : 22sp (13 sp en 2014)

2017: idem

+ suivi Chiroptères (2012), lapins (FDC 40),
suivi mycologique (SOMYLA)

+ Bilan par taxon depuis 2011



Azuré d'Escher



Couleuvre verte et jaune

2- Suivi de la biodiversité

➤ Suivi de la faune :

Suivi	Mars	Avril	Mai	Juin	Juillet	Août	Septembre	Nombre relevés
Serpents et Lézards		2 relevés par mois toutes les 2 semaines						6
Amphibiens	1 prospection à vue début-mars (J)	1 prospect mi-avril (N)	1 prospect mi-mai (N)	1 prospect mi-juin (J)				4
Avifaune		1 passage mi-avril	1 passage mi-mai					2
Micro-mammifères		3 nuits consécutives		3 nuits consécutives			3 nuits consécutives	9
Odonates		1 relevé (10h-16h)		1 relevé (10h-16h)		1 relevé (10h-16h)		3
Rhopalocères		1 relevé (10h-16h)		1 relevé (10h-16h)		1 relevé (10h-16h)		3
							Total sorties terrain	27



2- Suivi de la biodiversité

- **Suivi de la flore**
- ✓ Relevés pieds de Coréma blanc
- ✓ Atlas de la flore patrimoniale



2017: cartographie du Coréma blanc

inventaire floristique des plantes
aquatiques des 9 mares

cartographie des milieux naturels à
actualiser (CBNSA 2018?)





3- Valorisation pédagogique, scientifique et partenariale

➤ Mise en sécurité et canalisation du public :

- ✓ Élagage sentiers pédestres (64 arbres élagués, 11 arbres abattus)
- ✓ Entretien des clôtures et caillebotis central
- ✓ Matérialisation des chemins avec copeaux, écorces...
- ✓ Nettoyage et entretien des infrastructures d'accueil (suppression des poubelles sur la route d'accès à la Réserve)
- ✓ Nettoyage manuel arrière dunaire (chantiers internes et associatifs avec Surf insertion)

2017: idem travaux d'entretien

Site N2000 « Dunes modernes du littoral landais de Mimizan plage au Vieux boucau »

- **Nettoyage manuel sélectif des plages** : Opérations financées par l'Europe, l'Etat et le CD40, sur 12kms de plage.

Objectifs:

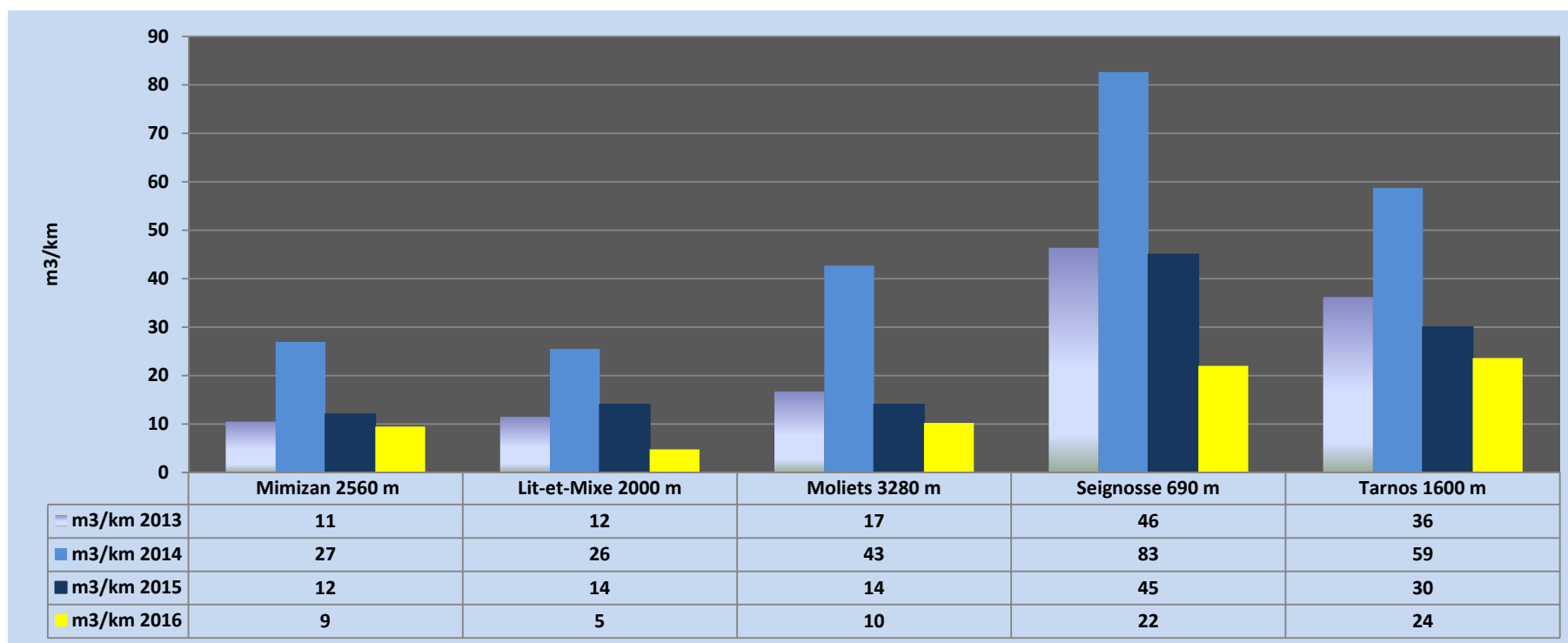
- ✓ Assurer la conservation des habitats naturels d'intérêt
- ✓ Conserver les laisses de mer et la végétation pionnière
- ✓ Limiter le décompactage du sable
- ✓ Collecte sélective (verre, métaux, tout-venant)
- ✓ Maintien du bois, des algues et micro-cadavres
- ✓ Valoriser l'insertion sociale

2017:?



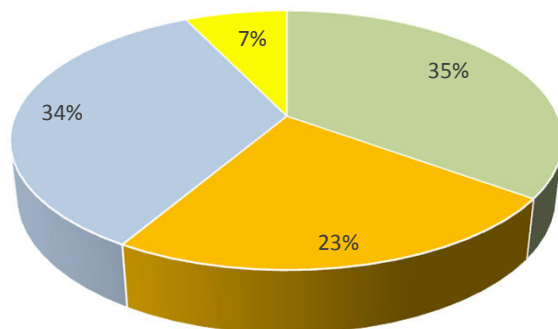
LE NETTOYAGE MANUEL SÉLECTIF

Quelques résultats (données provisoires et partielles)



DETAIL DU BUDGET 2016 ET 2017

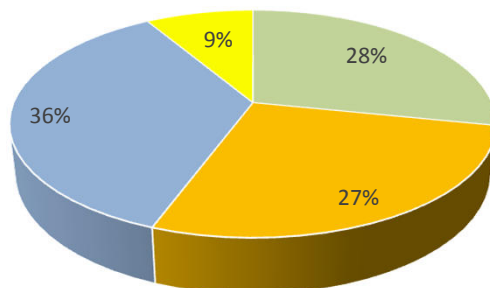
Financement de la RBD de la Maillouère 2016



■ ONF ■ Conseil Régional Aq ■ Agence de l'eau ■ Comcom

Budget global 2016: 101 369 €

Financement potentiel de la RBD de la Maillouère 2017

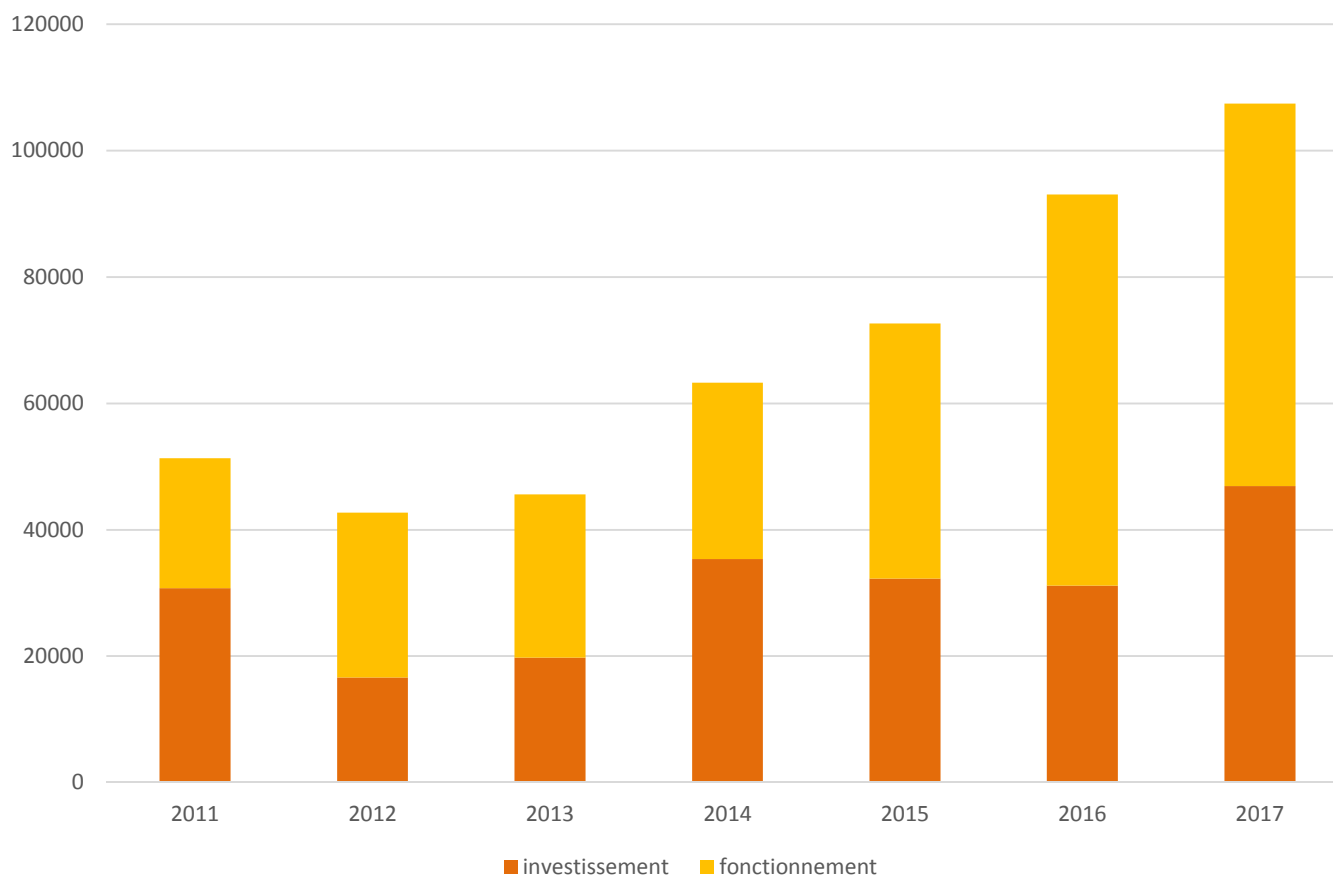


■ ONF ■ Conseil Régional Aq ■ Agence de l'eau ■ Comcom

Budget prévisionnel 2017: 128 208 €



EVOLUTION DU BUDGET ANNUEL POUR LA GESTION DE LA RBD





2017: premières réflexions sur la révision du plan de gestion établi sur la période 2009-2018

Installation pièges photographiques détecteur de mouvement

Cartographie des habitats 2018
(CBNSA? Campagne LIDAR? Drone?)

Inventaire piscicole 2019

Etude sur les pollinisateurs

Etude de l'effet lisière sur les milieux arrières dunaires

...



Animation du site

SOMMAIRE

1. La surveillance
2. La signalétique et supports de découverte
3. L'animation du site
 - Rencontres fortuites
 - Démonstration de gemmage
 - Visites guidées organisées
4. La communication externe
5. Les améliorations futures



SURVEILLANCE DU SITE

- 2 modes de surveillance : brigade équestre et tournée pédestre



- 8 timbres amende (camping sauvage, circulation, dépôt de déchets)
- 33 avertissements (divagation de chien.....)
- 1 départ de feu au nord du grand étang intervention des pompiers




LA SIGNALÉTIQUE ET SUPPORTS DE DÉCOUVERTE

Le sentier pédestre en accès libre : 3,6km

2 circuits

2 pôles d'information



LA SIGNALÉTIQUE ET SUPPORTS DE DÉCOUVERTE

Philosophie : très peu de panneaux pour éviter la pollution visuelle

4 types de support:



RENCONTRES FORTUITES

- Poumon vert de la station balnéaire de Mimizan plage
- 2 grands usagers : les locaux et les estivants
- Fréquentation tout au long de l'année avec forte activité les week-ends, vacances scolaires et la période estivale
- Questions posées : renseignements sur la vie du site



ANALYSE DE LA FRÉQUENTATION

39610 passages en 2016

Pic de 1041 passages le 21 août

(max de 600 les années précédentes)

Moyenne 113 personnes à la journée

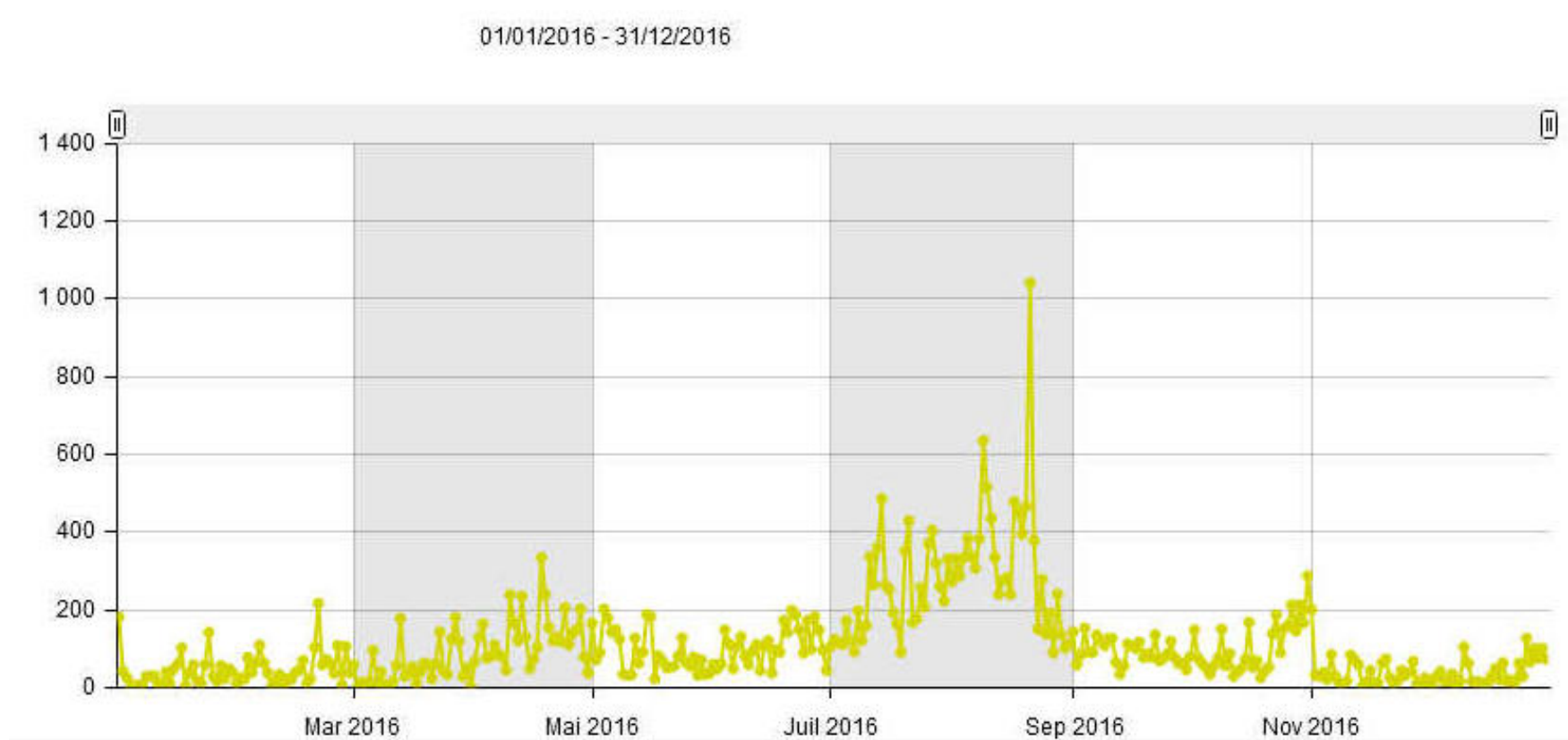
34326 passages en 2015

24000 passages en 2014



ANALYSE DE LA FRÉQUENTATION

01/01/2016 - 31/12/2016



ANIMATION : GEMMAGE

- Animation réalisée par l'association « Asem Histoire et tradition »
- Jeudi matin du 31 mars au 29 septembre
- 27 démonstrations pour 2312 personnes



VISITES ORGANISEES

- Animations inscrites dans le programme d'action de la RBD - Partenariat OIT Mimizan et ONF
- Animations OIT à destination des scolaires :
en 2016 : 16 animations programmées pour 364 participants
- Animations ONF en direction de tout type de public :
en 2016 : 38 animations programmées pour 986 participants
- Interventions dans le cadre de différents événements : JMZM- Printemps des Landes -Journées Aquitaines Nature- Sorties estivales – Accueils groupe
- Thèmes abordés : Gestion forestière- Cordon dunaire- Gestion RBD
- Différentes approches : visites commentées- visites ludiques sous forme d'activités -jeux de l'oie- jeux sensoriels
- Différents supports









COMMUNICATION EXTERNE

- Sites internet :
 - dune-littorale-aquitaine.n2000.fr/.../dunes-modernes-du-littoral-landais-de-mimizan-plage-au-vieux-boucau
 - www.mimizan-tourisme.com
 - www.calameo.com/books/000484269b6e8b34f9147
- Reportages télévision et radio
 - FGL, France Bleu Gascogne
 - www.tvpi.fr/les-etangs-aux-goelands
- Reportages presse locale
- Brochures OIT
 - Brochures groupes OIT
 - Programmes des animations de l'OIT et du CDT
 - Le C.O.D.E. de la forêt



LES AMÉLIORATIONS

- Site d'accueil aux écuries de Leslurgue
- Numérisation du sentier (voir création d'une chasse aux trésors permanente)
- Mise en place d'un questionnaire de satisfaction (échec en 2015)
- Pose de bancs supplémentaires le long du sentier pédestre



LES PARTENAIRES





Merci pour votre écoute



Pour les forêts dunaires d'Aquitaine